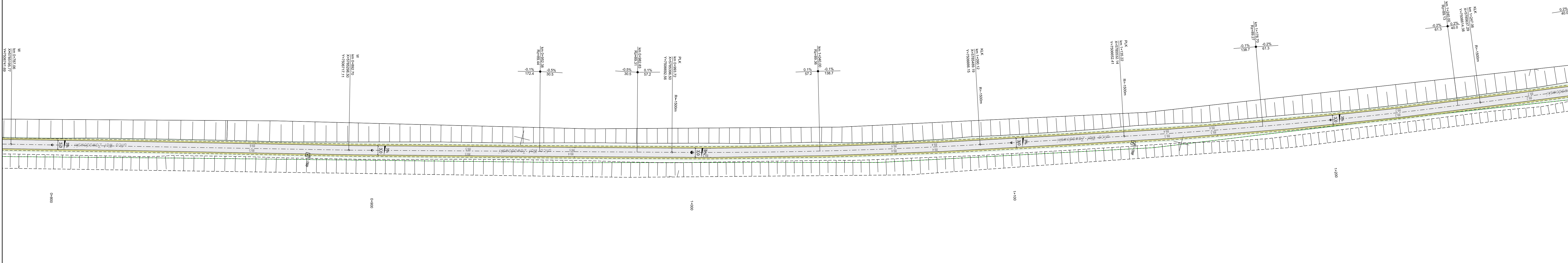




LOKALIZACJA:  
dzielnica: Mokotów  
miasto: Warszawa,  
powiat: m. st. Warszawa,  
województwo: mazowieckie



LEGENDA

- ist. nawierzchnia z kostki betonowej
- nawierzchnia z kruszywa
- pobocze gruntowe
- wyrównanie i plantowanie terenu zieleni

UWAGA:  
1) Podane wymiary mogą się nieznacznie różnić po wyznaczeniu zakresu naprawy bezpośrednio w terenie  
2) Dopuszcza się różnice rzędnych +/- 1cm  
3) Na połączeniu z istniejącymi nawierzchniami, które nie podlegają remontowi należy zachować odcinki przejściowe bez uskoków.

Wszystkie prawa autorskie zastrzeżone. Zabrania się wykorzystywania, kopiowania lub rozpowszechniania bez zgody właściciela.				
Autor: <div><div>PRO studio</div></div> <div>PRO STUDIO Pracownia Projektowa Sp. z o.o. ul. Górczewska 181B lok. 507 01-459 Warszawa</div>		Inwestor: <div><div>Zarząd Zieleni m.st. Warszawy ul. Hoża 13a 00-528 Warszawa</div></div>		
Tytuł projektu: Remont drogi technicznej na koronie wału przeciwpowodziowego rzeki Wisły o nazwie WałSiekierkowski na długości ok 2150 mb				
Faza opracowania:				
PROJEKT WYKONAWCZY				
Nazwa rysunku: Plan sytuacyjny		Data: 08.2025	Nr rysunku: 2.3	Skala: 1:500
Stanowisko:	Imię i Nazwisko:	Uprawnienia:	Podpis:	
Projektant:	mgr inż. Robert Pietrasik	MAZ/0355/POOD/08 branża drogowa		